



# КРАЕВЫЕ СОРЕВНОВАНИЯ по спортивному туризму «Золотая осень 2024»

20-22 сентября 2024г., Хабаровский муниципальный район, с. Сикачи-Алян

## УСЛОВИЯ СОРЕВНОВАНИЙ В ДИСЦИПЛИНЕ ДИСТАНЦИЯ – ПЕШЕХОДНАЯ (спринт)

### ОБЩИЕ УСЛОВИЯ

**Класс дистанции: 3**

**Количество технических этапов: 9.**

**Общая протяжённость дистанции: 1000м.**

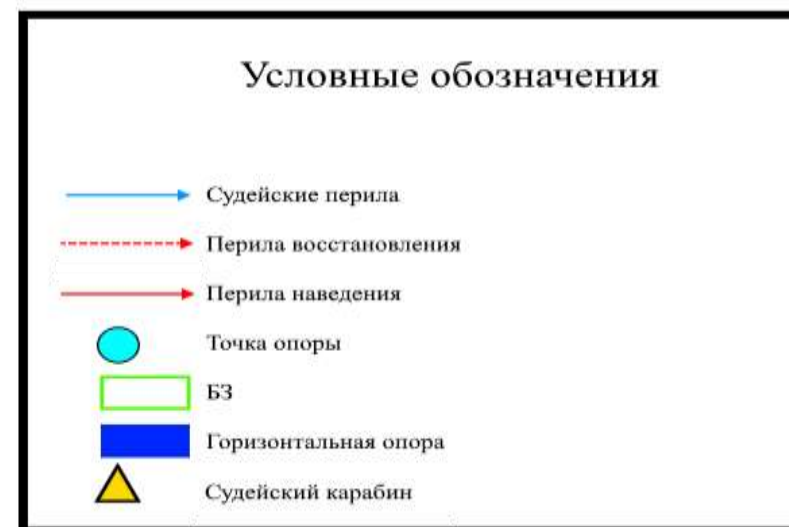
**ОКВ: 90 мин.**

Маркировка РЗ этапов, блоков этапов: бело-красная сигнальная лента, выборды, сетки

Судейские карабины не разъёмные.

Смотровые площадки по п. 1.2.6 расположены **на блоках 1,2 и этапе 1,2,3,9.**

На соревнованиях применяется система электронной отметки. На старте и на финише дистанции установлены контактные станции SportIdent. На выходе с рабочей зоны этапа/блока этапов установлена контактная станция SportIdent. В случае прохождения этапа, подтверждённого судейским протоколом, за отсутствие электронной отметки, участник получает штраф 30 сек.



## УСЛОВИЯ ПРОХОЖДЕНИЯ ДИСТАНЦИИ

### Расстояние от старта до этапа №1 20 м

#### Этап 1. Навесная переправа.

Параметры этапа – L-27м

Оборудование этапа:

ИС – БЗ, КЛ – начало ОЗ.

ЦС – БЗ, КЛ – окончание ОЗ.

Требования к действиям участника: Движение по п. 7.9

Условия обратного движения по этапу: по п. 1.3.6 (а)



### Расстояние до блока 1 180 м

#### Блок 1. Переправа по параллельным перилам – переправа по параллельным перилам КВ – 15 мин.

#### Этап 2. Переправа по параллельным перилам .

Параметры этапа – L-17м

Оборудование этапа:

Двойные судейские перила для восстановления, нижние перила «слейклайн»

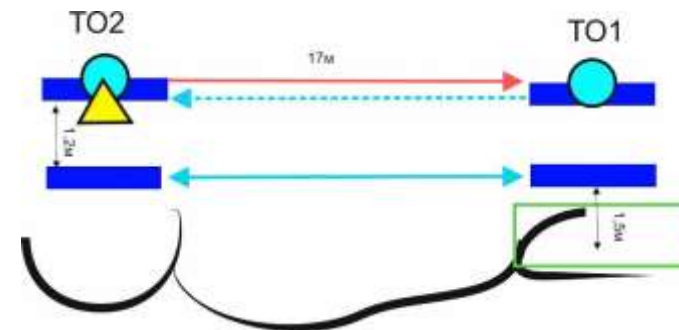
ИС – БЗ 1, ТО1 горизонтальная опора, КЛ – начало ОЗ.

ЦС – ОЗ, ТО2 горизонтальная опора, 1 карабин

Требования к действиям участника:

Участники восстанавливают верхние двойные перила по п. 7.6.12, движение по п. 7.8.

Условия обратного движения по этапу: по п. 1.3.6 (а).



#### Этап 3. Навесная переправа.

Параметры этапа – L-17м

Оборудование этапа: двойные перила этапа 2

ИС – ОЗ, ТО2 горизонтальная опора, 1 карабин

ЦС – БЗ, ТО1 горизонтальная опора, КЛ – окончание ОЗ.

Требования к действиям участника: Движение участников по п. 7.9 9

Условия обратного движения по этапу: в качестве ПОД используется перила этапа «параллельные перила».

## Расстояние до блока 1 480 м

**Блок 2. Подъем по перилам – Спуск по наклонной навесной переправе– Подъем по склону**  
**КВ – 15 мин.**

### Этап 4. Подъём по перилам.

Параметры этапа – L-5м, судейские перила

Оборудование этапа:

ИС – БЗ, РЗ

ЦС – ОЗ, ТО1–3 судейских карабина, горизонтальная опора.

Требования к действиям участника: Движение по п. 7.10. закрепляет перила самостраховки

Условия обратного движения по этапу: по п. 1.3.6 (а).

### Этап 5. Спуск по наклонной навесной переправе.

Параметры этапа – L-13м, судейские двойные перила

Оборудование этапа:

ИС – ОЗ, ТО1–3 судейских карабина, горизонтальная опора.

ЦС – БЗ, ТО2 горизонтальная опора.

Требования к действиям участника: Движение по п. 7.9.4(б). снятие перил самостраховки не производится

Условия обратного движения по этапу: по п. 7.9.4 (а)

### Этап 6. Подъем по склону

Параметры этапа – L-10м

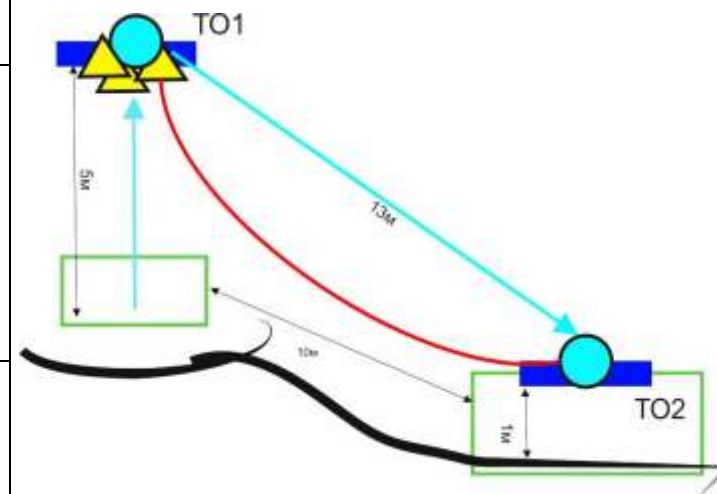
Оборудование этапа:

ИС – БЗ, КЛ – начало ОЗ.

ЦС – БЗ, КЛ – окончание ОЗ

Требования к действиям участника: Движение по п. 7.10 по перилам самостраховки этапа 5. Снятие перил по 7.6.15

Условия обратного движения по этапу: по п. 1.3.6 (а). В случае невозможности снять перила, подъем на ТО1 по 7.10, спуск с ТО1 по правилам этапа «Спуск по перилам»



### Расстояние до этапа №7 55 м

#### Этап 7. Переправа методом «вертикальный маятник».

**КВ – 1 мин.**

*Параметры этапа – L- 3м*

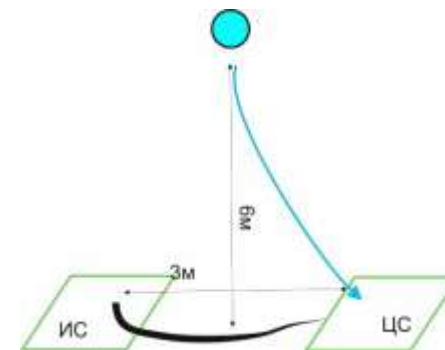
*Оборудование этапа: судейские перила*

ИС – БЗ, КЛ – начало ОЗ.

ЦС – БЗ, КЛ – окончание ОЗ.

*Требования к действиям участника: Движение по п. 7.15(а)*

*Условия обратного движения по этапу: по п. 1.3.6 (а)*



### Расстояние до этапа №8 40 м

#### Этап 8. Переправа по бревну методом «горизонтальный маятник».

*Параметры этапа – L- 9м*

*Оборудование этапа:*

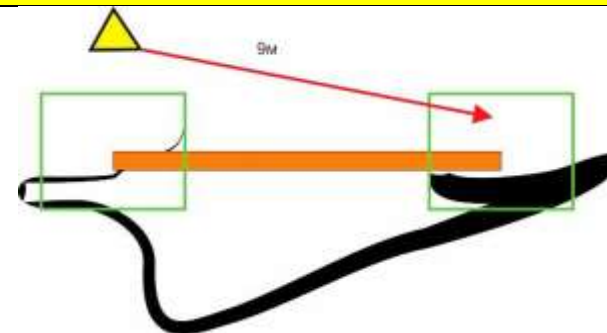
ИС – БЗ, ТО 1 – судейский карабин, КЛ – начало ОЗ.

ЦС – БЗ, ТО 2 – судейский карабин, КЛ – окончание ОЗ.

*Требования к действиям участника: Участник организует перил по п. 7.6.*

*Движение по п. 7.14 Снятие перил по п. 7.6.15.*

*Условия обратного движения по этапу: по п. 1.3.6 (а), при невозможности – по КОД вдоль этапа.*



### Расстояние до этапа №9 150 м

#### Этап 1. Спуск по склону.

**КВ – 10 мин.**

*Параметры этапа – L-18м,  $\alpha$  20°*


*Оборудование этапа:*

ИС – БЗ, ТО – судейский карабин, КЛ – начало ОЗ.

ЦС – БЗ, КЛ – окончание ОЗ.

*Требования к действиям участника: Организация перил по п. 7.6. Движение участника по п. 7.10. Снятие перил по п. 7.6.15.*

*Условия обратного движения по этапу: по п. 1.3.6 (а), при невозможности – по КОД вдоль этапа.*



### Расстояние до финиша 60 м

**ФИНИШ**