



**Чемпионат Дальневосточного федерального округа по спортивному туризму
на пешеходных дистанциях.**

29.04-02.05.2018 г.


Хабаровский район СОК «Юность»

**УСЛОВИЯ СОРЕВНОВАНИЙ В ДИСЦИПЛИНЕ
«ДИСТАНЦИЯ–ПЕШЕХОДНАЯ-ГРУППА» (КОРОТКАЯ) 4 КЛАСС**

Перечень, порядок, параметры, оборудование этапов и условия их прохождения
 Протяженность дистанции –1260м
 Маркировка: красно-белая сигнальная лента
 ОКВ: 90мин

Старт	По сигналу стартовых часов		
Расстояние до этапа №1 42 м			
Этап 1	Переправа по бревну		КВ-10 мин
Параметры:	L 10 м	L бревна 6 м	
Оборудование:	ИС	БЗ	ТО - карабин КЛ
	ЦС	БЗ	ТО - петля РЗ
Действия:	п. п. 7.6, 7.8, 7.7.1		
Обратное движение:	КОД вдоль нитки этапа		

Расстояние до блока № 1 310м			
Блок 1	Спуск - Подъем - Переправа по параллельным перилам		КВ-25 мин
Этап 2	Спуск с ВКС		
Параметры:	L 24 м		
Оборудование:	ИС	БЗ	ТО - горизонтальная опора Ø 108 мм, КЛ
	ЦС	БЗ	РЗ
Действия:	п. п. 7.6, 7.12 с ВКС перила не снимаются, используются для этапа 4		
Этап 3	Подъем ВСС для первого (страховку организуют участники)		
Параметры:	L 8 м	$\alpha 90^\circ$	
Оборудование:	ИС	БЗ	РЗ
	ЦС	ОЗ	ТО - 1 карабин на верхней и нижней опоре
Действия:	Первый п.7.10, остальные п. 7.11		
Этап 4	Переправа по параллельным перилам		
Параметры:	L 24 м		
Оборудование:	ИС	ОЗ	ТО - 1 карабин на верхней и нижней опоре
	ЦС	БЗ	ТО – верхняя и нижняя горизонтальная опора Ø 108 мм, КЛ
Действия:	п.7.6, 7.8, 7.7.1 Организация перил с любой стороны		
Обратное движение:	КОД вдоль нитки этапа до ИС этапа 3, далее по условиям блока		



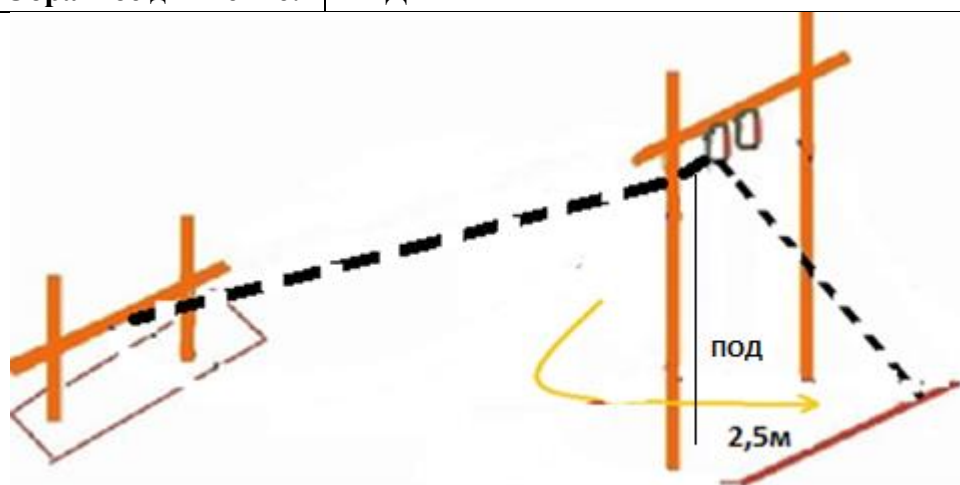
Расстояние до этапа №4 220 м			
Этап 5	Подъем по перилам с ВКС		КВ-10 мин

Параметры:	L 35 м	$\alpha 35^\circ$	
Оборудование:	ППС -2 петля		
	ИС	БЗ	КЛ
	ЦС	БЗ	ТО петля РЗ
Действия:	Первый п. 7.4, остальные п.7.10 с ВКС по п.7.11		

Расстояние до этапа №5 15м			
Этап 6	Спуск с ВКС (два участка)		КВ-15 мин
Параметры:	L 25 м +25м	$\alpha 35^\circ$	
Оборудование:	ИС	БЗ	ТО – 2 карабина, КЛ
	пром. ТО	ОЗ	ТО – 2 карабина
	ЦС	БЗ	РЗ
Действия:	п. п. 7.6, 7.12, 7.7.1 допускается снятие перил первого участка с ЦС этапа или при движении по перилам второго участка		
Обратное движение:	КОД сбоку этапа		

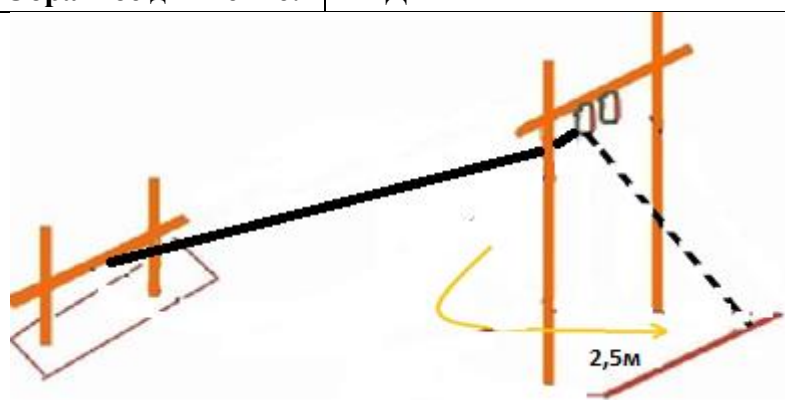
ДЛЯ МУЖСКИХ ГРУПП

Расстояние до блока №1 355 м			
Блок 2	Подъем по наклонной навесной переправе- Переправа методом «вертикальный маятник»		КВ- 15 мин
Этап 7	Подъем по наклонной навесной переправе		
Параметры:	L 19 м	$\alpha 25^\circ$	
Оборудование:	ИС	БЗ	ТО- горизонтальная опора $\varnothing 108$ мм, РЗ
	ЦС	ОЗ	ТО - горизонтальная опора $\varnothing 108$ мм, 2 карабина
Действия:	Первый, поднимается на ЦС этапа №7 по судейским перилам. п. 7.10, далее п. п. 7.6 с любой стороны этапа, 7.9, 7.7.1 (разрешено с ЦС блока)		
Этап 8	Переправа методом «вертикальный маятник»		
Параметры:	Н 6 м		
Оборудование:	ИС	ОЗ	ТО - горизонтальная опора $\varnothing 108$ мм, 2 карабина
	ЦС	БЗ	КЛ
Действия:	п. п. 7.6, 7.15.6, 7.7.1. Сопровождение не обязательно		
Обратное движение:	ПОД		



ДЛЯ ЖЕНСКИХ ГРУПП

Расстояние до блока №1 355 м			
Блок 2	Подъем по наклонной навесной переправе- Переправа методом «вертикальный маятник»		КВ- 15 мин
Этап 7	Подъем по наклонной навесной переправе		
Параметры:	L 19 м	$\alpha 25^\circ$	
Оборудование:	Судейские двойные перила		
	ИС	БЗ	ТО - горизонтальная опора $\varnothing 108$ мм, РЗ
	ЦС	ОЗ	ТО - горизонтальная опора $\varnothing 108$ мм, 2 карабина
Действия:	Первый, 7.9.5, остальные 7.9		
Этап 8	Переправа методом «вертикальный маятник»		
Параметры:	Н 6 м		
Оборудование:	ИС	ОЗ	ТО - горизонтальная опора $\varnothing 108$ мм, 2 карабина
	ЦС	БЗ	КЛ
Действия:	п. п. 7.6, 7.15.6, 7.7.1. Сопровождение не обязательно		
Обратное движение:	ПОД		



Расстояние до финиша 175м	
Финиш	Прохождение финишной створы