



**Открытые Чемпионат и Первенство Хабаровского края по спортивному туризму
на лыжных дистанциях**

31 марта – 4 апреля 2014г.

Солнечный район, т/б Амут Сноу Лэйк,

**УСЛОВИЯ СОРЕВНОВАНИЙ В ДИСЦИПЛИНЕ
«ДИСТАНЦИЯ – ЛЫЖНАЯ - СВЯЗКА», 4 КЛАСС**

Длина дистанции: 1200м

Перепад высот: 40м

Маркировка: коридор из красно-белой ленты

Все судейские карабины размыкающиеся

На блоках и на этапе «Вертикальный маятник» лыжи не транспортируются. Оставляются в обозначенном лыжехранилище.

Перечень, порядок, параметры, оборудование этапов и условия их прохождения

Старт	По сигналу «Старт» с отметкой в стартовой станции SportIdent		
Расстояние до этапа 100 м			
Этап 1	Подъем на лыжах		КВ-10
Параметры:	L 25м		
Оборудование:	1 ППС – судейская петля		
	ИС	БЗ	КЛ
	ЦС	БЗ	ТО судейская петля КЛ
Действия:	п.5.4, 5.10, 5.7.1		
Расстояние до этапа 400 м			
Этап 2	Спуск на лыжах с верхней страховкой		КВ-10
Параметры:	L 35м		
Оборудование:	ИС	БЗ	ТО 2 карабина КЛ
	ЦС	БЗ	КЛ
Действия:	п. 5.12,5.7.1		
Обратное движение:	По коридору обратного хода до ИС этапа.		
Расстояние до этапа 160 м			
Блок 1	Навесная переправа- спуск		КВ-20
Этап 3	Навесная переправа		
Параметры:	L 26 м		
Оборудование:	ИС	БЗ	ТО горизонтальная опора КЛ
	ЦС	ОЗ	ТО горизонтальная опора, карабин (для страховки и самостраховки)
Действия:	Движение первого участника в ОЗ не регламентировано, на ЦС первый поднимается по перилам этапа №4, далее п. 5.9, 5.7.1,снятие перил разрешено с ЦС этапа №4		
Этап 4	Спуск с командной страховкой		
Параметры:	L 6 м	α 90°	
Оборудование:	Судейские перила		
	ИС	ОЗ	ТО карабин
	ЦС	БЗ	
Действия:	п.5.12,5.7.1		
Обратное движение:	по коридору обратного хода до ИС этапа № 2		
Расстояние до этапа 230 м			
Этап 5	Вертикальный маятник		КВ-15
Параметры:	L 5м, Н 6м	ИС выше ЦС на 2м	
Оборудование:	Судейские двойные подводящие перила. ТО - карабин		
	ИС	БЗ	КЛ
	ЦС	БЗ	КЛ
Действия:	Первый участник поднимается по подводящим перилам по 5.9.5,спускается по своим перилам 5.12, далее п.5.15, самостаховка организуется при помощи ФСУ 5.15.6 (без верхней страховки), 5.6.10, 5.7.1		
Обратное движение:	По коридору обратного хода на ИС этапа		

Расстояние до блока 130 м					
Блок 1		Спуск в три участка - подъем			КВ-20
Этап 8	Спуск в три участка с верхней страховкой				
Параметры:	L 10м+15м+10м		до α 30°		
Оборудование:	ИС	БЗ	ТО 2 карабина	КЛ	
	промежуток	ОЗ	ТО 2 карабина, судейская петля для самостраховки		
	промежуток	ОЗ	ТО 2 карабина, судейская петля для самостраховки		
	ЦС	БЗ		КЛ	
Действия:	На каждом участке участники организует перила. Самосброс предыдущего участка разрешается производить находясь на перилах следующего участка, п. 5.12.,5.7.1. Допускается организация страховки с ТО на ИС на весь этап.				
Обратное движение:	По перилам обратного хода до ИС участка				
Этап 9	Подъем				
Параметры:	L 35м				
Оборудование:	Судейские перила				
	ИС	БЗ	КЛ		
	ЦС	БЗ	КЛ		
Действия:	п. 5.10.				
Расстояние до финиша 80м					
Финиш	С отметкой в финишной станции SportIdent				

Схема блока №1

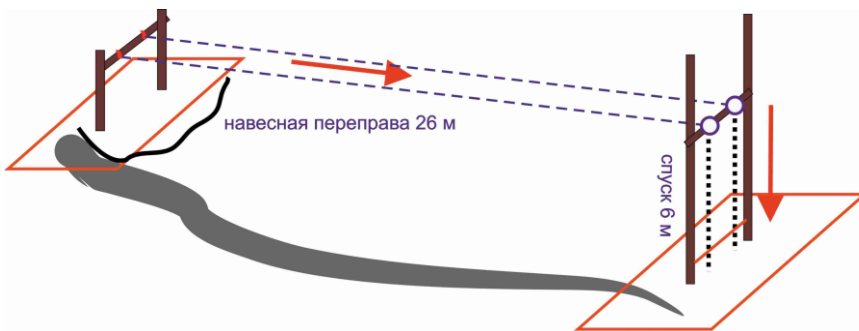


Схема этапа №5

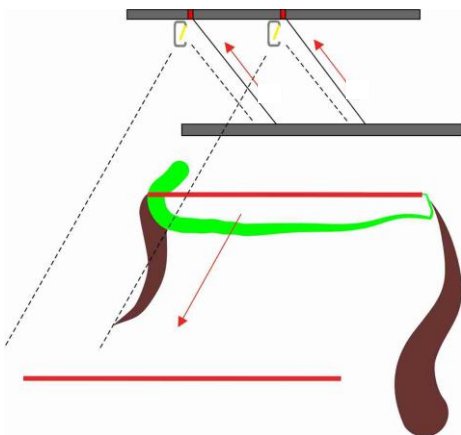
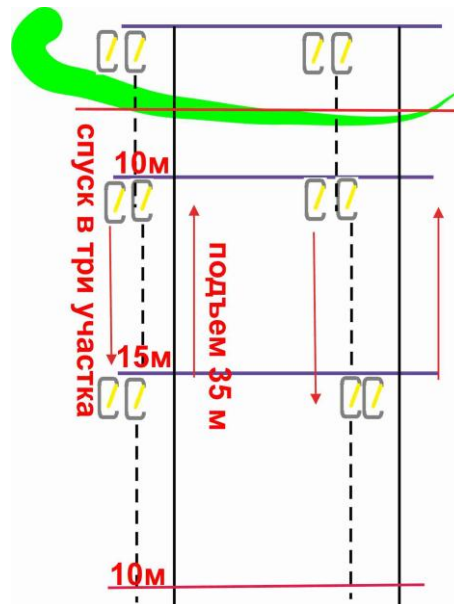


Схема блока №2





**Открытые Чемпионат и Первенство Хабаровского края по спортивному туризму
на лыжных дистанциях**

31 марта – 4 апреля 2014г.

Солнечный район, т/б Амут Сноу Лэйк,

**УСЛОВИЯ СОРЕВНОВАНИЙ В ДИСЦИПЛИНЕ
«ДИСТАНЦИЯ – ЛЫЖНАЯ - СВЯЗКА», 3 КЛАСС**

Длина дистанции: 1200м

Перепад высот: 40м

Маркировка: коридор из красно-белой ленты

Все судейские карабины размыкающиеся

На блоках и на этапе «Вертикальный маятник» лыжи не транспортируются. Оставляются в обозначенном лыжехранилище.

Перечень, порядок, параметры, оборудование этапов и условия их прохождения

Старт	По сигналу «Старт» с отметкой в стартовой станции SportIdent		
Расстояние до этапа 100 м			
Этап 1	Подъем на лыжах		КВ-10
Параметры:	L 25м		
Оборудование:	1 ППС – судейская петля		
	ИС	БЗ	КЛ
	ЦС	БЗ	ТО судейская петля КЛ
Действия:	п. 5.4, 5.10, 5.7.1		
Расстояние до этапа 400 м			
Этап 2	Спуск на лыжах		КВ-10
Параметры:	L 35м		
Оборудование:	ИС	БЗ	ТО 2 карабина КЛ
	ЦС	БЗ	КЛ
Действия:	п. 5.12, 5.7.1		
Обратное движение:	По коридору обратного хода до ИС этапа.		
Расстояние до этапа 160 м			
Блок 1	Навесная переправа- спуск		КВ-20
Этап 3	Навесная переправа		
Параметры:	L 26 м		
Оборудование:	ИС	БЗ	ТО горизонтальная опора КЛ
	ЦС	ОЗ	ТО горизонтальная опора, карабин (для страховки и самостраховки)
Действия:	Движение первого участника в ОЗ не регламентировано, на ЦС первый поднимается по перилам этапа №4, далее п. 5.9, 5.7.1, снятие перил разрешено с ЦС этапа №4		
Этап 4	Спуск с командной страховкой		
Параметры:	L 6 м	$\alpha 90^\circ$	
Оборудование:	Судейские перила		
	ИС	ОЗ	ТО карабин
	ЦС	БЗ	
Действия:	п.5.12, 5.7.1		
Обратное движение:	по коридору обратного хода до ИС этапа № 2		
Расстояние до этапа 230 м			
Этап 5	Вертикальный маятник		КВ-5
Параметры:	L 5м, Н 6м	ИС выше ЦС на 2м	
Оборудование:	Судейские перила		
	ИС	БЗ	КЛ
	ЦС	БЗ	КЛ
Действия:	п.5.15, самостраховка организуется при помощи ФСУ 5.15.6 (без верхней страховки), 5.6.10.		
Обратное движение:	По коридору обратного хода на ИС этапа		

Расстояние до блока 130 м				
Блок 1		Спуск в три участка - подъем		КВ-20
Этап 8	Спуск в три участка			
Параметры:	L 10м+15м+10м		до α 30°	
Оборудование:	ИС	БЗ	ТО 2 карабина	КЛ
	промежуток	ОЗ	ТО 2 карабина, судейская петля для самостраховки	
	промежуток	ОЗ	ТО 2 карабина, судейская петля для самостраховки	
	ЦС	БЗ		КЛ
Действия:	На каждом участке участники организует перила. Самосброс предыдущего участка разрешается производить находясь на перилах следующего участка, п. 5.12.,5.7.1. Допускается организация страховки с ТО на ИС на весь этап.			
Обратное движение:	По перилам обратного хода до ИС участка			
Этап 9	Подъем			
Параметры:	L 35м			
Оборудование:	Судейские перила			
	ИС	БЗ	КЛ	
	ЦС	БЗ	КЛ	
Действия:	п. 5.10.			
Расстояние до финиша 80м				
Финиш	С отметкой в финишной станции SportIdent			

Схема блока №1

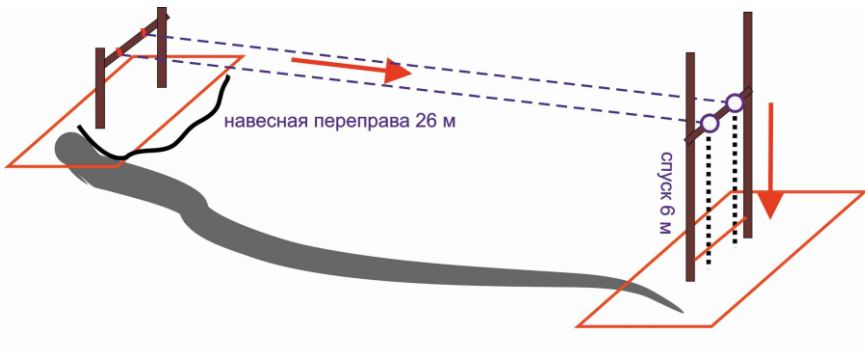


Схема блока №2

